



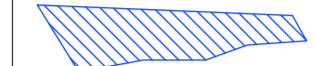
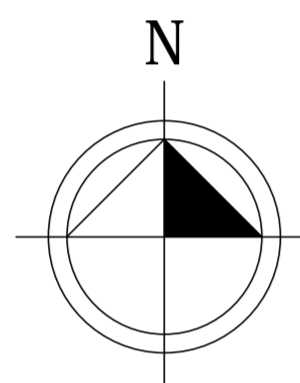


-  Confine Comunale
-  Zone servite dalla rete del Gas (fino al 30 Maggio 2011)
-  Zone di espansione della rete del Gas (fino al 18 Gennaio 2013)
-  Zone rettificata - non metanizzate
-  Zone all'interno del centro abitato



COMUNE DI BASSANO DEL GRAPPA
LAVORI PUBBLICI - UFFICIO PROGETTAZIONE

**AREE CON SERVIZIO
FORNITURA GAS NELL'AMBITO
DEL TERRITORIO COMUNALE**

**AGGIORNAMENTO
18 GENNAIO 2013**

DESCRIZIONE: **PLANIMETRIA**
Campese

PROGETTAZIONE:
Area 4° LL.P.P. - Servizio Progettazione - Amministrativo
Ing. Federica Bonato - Geom. Franco Barone

TAV.

3

DATA
18 Gennaio
2013

SCALA
1:5.000

DIREGENTE AREA 4° LL.P.P.
Ing. Federica Bonato

DISEGNATORE
fb

